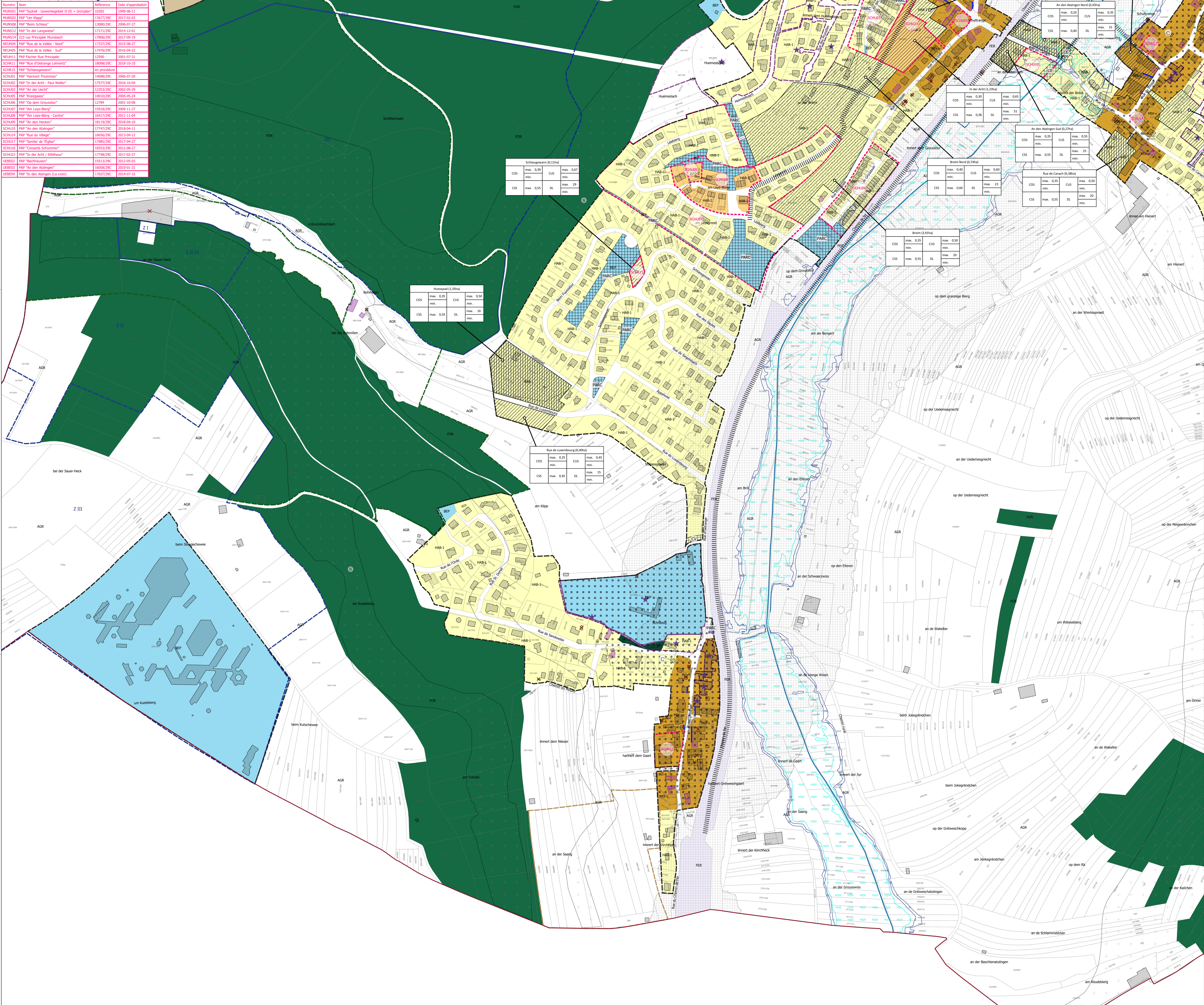


Numero	Non	Reference	Date d'approbation
NRUN01	PAF "Syndal - Gewerterteit III - III - Grunþar"	12082	1999-06-11
NRUN02	PAF "Um Ragn"	17677/29C	2010-02-01
NRUN03	PAF "Um Ragn"	13682/29C	2006-07-07
NRUN04	PAF "In der Langeweile"	17777/29C	2010-02-01
NRUN05	NRUN1223 rue Principale Mundar	17606/29C	2017-09-19
NRUN06	PAF "Rue de la Vallée - Nord"	17337/29C	2015-08-27
NRUN07	PAF "Rue de la Vallée - Sud"	17677/29C	2016-04-22
NRUN08	PAF "Fuchse, Rue de la Vallée"	17677/29C	2016-04-22
NRUN09	PAF "Rue Distingue Lehrerte"	17677/29C	2018-10-10
NRUN10	PAF "Schlossgarten"	en procedure	
NRUN11	PAF "Hainert Thomsen"	14698/29C	2006-07-20
NRUN12	PAF "In der 'Acht' - Paul Welter"	17577/29C	2016-04-08
NRUN13	PAF "In der 'Acht' - Paul Welter"	17577/29C	2016-05-05
NRUN14	PAF "In der 'Acht' - Paul Welter"	14619/29C	2004-05-24
NRUN15	PAF "Op dem Grousschuh"	12784	2001-10-08
NRUN16	PAF "Am Leye-Berg - Centre"	12918/29C	2009-11-27
NRUN17	PAF "Am Leye-Berg - Centre"	14619/29C	2011-01-04
NRUN18	PAF "Am Leye-Berg - Centre"	12918/29C	2018-04-18
NRUN19	PAF "An den Aelzingen"	17747/29C	2018-03-18
NRUN20	PAF "Rue du Village"	16555/29C	2013-04-12
NRUN21	PAF "Sentier de l'Eglise"	17685/29C	2017-04-27
NRUN22	PAF "Consorts Schellmaier"	16555/29C	2012-08-27
NRUN23	PAF "In der 'Acht' - Paul Welter"	17577/29C	2017-03-07
NRUN24	PAF "Bachhausen"	15511/29C	2005-06-23
NRUN25	PAF "An den Aelzingen"	16555/29C	2010-01-21
NRUN26	PAF "In den Aelzingen (La croix)"	17037/29C	2014-07-25



### Légende du plan d'aménagement général

----- Délimitation de la zone verte

**Zones urbanisées ou destinées à être urbanisées:**

- |        |  |
|--------|--|
| HAB-1  | Zone d'habitation 1                            |
| HAB-2  | Zone d'habitation 2                            |
| HDX-4  | Zone mixte villageoise                         |
| HDX-5  | Zone mixte rurale                              |
| REP    | Zone de bâtiments et d'équipements publics     |
| ECO-c1 | Zone d'activités économiques communales type 1 |
| REC    | Zone de sport et de loisirs                    |
| SPEC   | Zone spéciale                                  |
| GARE   | Zone de gares ferroviaires et routières        |
| FER    | Zone de réseau ferroviaire                     |

**Zone verte:**


- AGR Zone agricole  
FOR Zone forestière  
VERD Zone de verdure

**Représentation schématique du degré d'utilisation du sol pour les zones soumises à un plan d'aménagement particulier "nouveau quartier":**





☐ Délimitation du degré d'utilisation du sol

Dénomination de la ou des zones			
COS	min.	CUS	min.
	max.		max.
CSS	max.	DL	min.
			max.

### Zones superposées

-  Zone soumise à un plan d'aménagement particulier "nouveau quartier"
-  Zone d'aménagement différé





**Zone de servitude urbanisation:**

- |   |   |
|---|---|
|  | Zone de servitude urbanisation type "Cours d'eau"           |
|  | Zone de servitude urbanisation type "Coulée verte"          |
|  | Zone de servitude urbanisation type "Intégration paysagère" |
|  | Zone de servitude urbanisation type "Parc"                  |

**Zone de servitude "couloirs et espaces réservés":**





- ||||| Couloir pour projets de mobilité douce  
||| Couloir pour projets routiers ou ferroviaires

**Zones de risques naturels prévisibles:**





-  Zone de risque d'éboulement ou de glissement  
 Zone inondable (HQ10)  
 Zone inondable (HQ100)  
 Zone inondable (HQExtrem)

-  Zone de bruit (© Administration de l'environnement, 2016)


**Secteur et éléments protégés d'intérêt communal:**

-  Secteur protégé de type "environnement construit"  
 Construction à conserver  
 Petit patrimoine à conserver  
 Aligement d'une construction existante à préserver  
 Gabarit d'une construction existante à préserver

**Zones ou espaces définis en exécution de disposition spécifiques relatives:**

-  à la protection de la nature et des ressources naturelles
-  à l'aménagement du territoire
-  à la gestion de l'eau
-  à la protection des sites et monuments







**Indication à titre indicatif et non-exhaustif:**

-  PAP dûment approuvé ou en cours de procédure
-  Habitat d'espèces art. 21 Loi du 18 juillet 2018 concernant la protection de la nature et des ressources naturelles

**Plan d'occupation du sol "Aéroport et environs"(version modifié par RGD 10 août 2018):**

- Périmètre du POS
- Zone d'espace vert (EV)
- Zone de bâtiments et équipements publics d'un à plusieurs étages
- Zone rurale (RUR)

**Fond de Plan (PCN 12.03.2018):**

-  Parcellaire  
 Bâtiment existant  
 Bâtiment ajouté (photo aérienne 2017)  
 Limite communale  
 Cours d'eau (BD\_L\_TC 2008)  
 Bâtiment démoli (photo aérienne 2017)

INDEXE	DATE	COMMENTAIRES
A	06/11/2018	Modifications selon la saisine du conseil communal du 07 novembre 2018
B		
C		
D		
E		
F		
G		

83, Parc d'Activités Capellen  
L-8308 Capellen  
Tel: +352 26 45 2-856  
info@zilmp.lu  
www.zilmp.lu

PLAN N°	20140510-ZP_SCHU_PAG_PG_0
---------	---------------------------