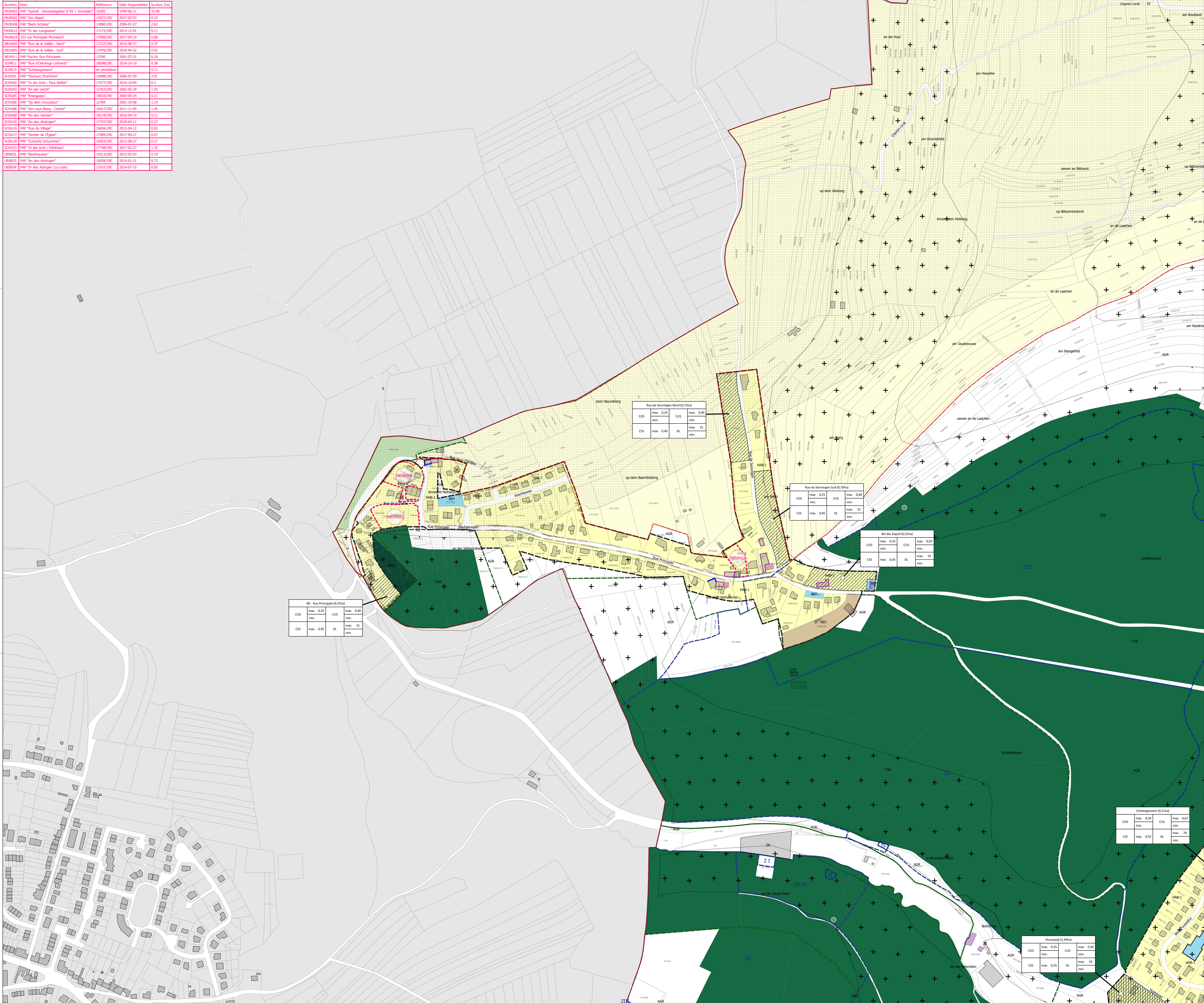













Numéro	Titre	Référence	Date d'approbation	Surface (ha)
HN001	RAP "Svald - Gøvedagstædet St. & Grønne"	10382	1999-01-01	23.98
HN002	RAP "Om Vænge"	10383	1999-01-03	0.15
HN003	RAP "Om Vænge"	10384	2000-07-20	0.15
HN004	RAP "In de Langenisse"	1713/1296	2004-12-01	0.11
HN005	RAP1221 Rue de l'ancienne Kuisbacht	1786/296	2000-07-19	0.08
HN006	RAP "Rue de la Vallée - Nord"	1773/2798	2015-08-07	0.37
HN007	RAP "Rue de la Vallée - Sud"	1773/2798	2016-01-20	0.43
HN008	RAP Fischer Rue de l'ancienne	12590	2003-01-30	0.15
SE011	RAP "Rue d'Oetange Leheret"	1809/26	2016-10-10	0.38
SE002	RAP "Schlösschen"	en procédure		0.11
SE003	RAP "Rue d'Amélie"	en procédure		0.11
SE004	RAP "In der Aech - Paul Wertheim"	1757/2796	2016-04-04	0.2
SE005	RAP "An der Leiche"	1223/292	2000-07-19	1.43
SE006	RAP "Yraggast"	1403/2926	2008-05-24	0.11
SE007	RAP "In der Grotte"	1223/292	2000-07-19	0.11
SE008	RAP "An den Leichen - Centre"	1645/2926	2013-10-14	1.45
SE009	RAP "An den Leichen"	1813/2926	2016-01-08	0.14
SE010	RAP "An den Anzügen"	1776/2796	2018-04-11	0.27
SE011	RAP "An den Anzügen"	1776/2796	2018-04-11	0.27
SE012	RAP "Sensée de l'Elgise"	1798/2926	2017-03-07	0.07
SE013	RAP "Concours Schumann"	1853/2926	2017-02-07	0.17
SE014	RAP "In der Aech / Elbfahne"	1757/2796	2016-01-27	1.25
SE015	RAP "In der Aech"	1513/2796	2016-01-21	0.27
SE016	RAP "An der Aech - Elbfahne"	1757/2796	2016-01-21	0.27
SE017	RAP "In den Aengen (La croix)"	1703/2796	2014-05-15	0.05






Légende du plan d'aménagement général

 Démarcation de la zone verte


Zones urbanisées ou destinées à être urbanisées:

-  Zone d'habitation 1
-  Zone d'habitation 2
-  Zone mixte villageoise
-  Zone mixte rurale
-  Zone de bâtiments et d'équipements publics
-  Zone de bâtiments et d'équipements publics - affectation parc
-  Zone d'activités économiques communales type 1
-  Zone de sport et de loisirs
-  Zone spéciale hôtelière
-  Zone de jardins familiaux

Zone verte:


-  Zone agricole
-  Zone forestière
-  Zone de verdure


Représentation schématique du degré d'utilisation du sol pour les zones soumises à un plan d'aménagement particulier "nouveau quartier":

 Démarcation du degré d'utilisation du sol




Dénomination de la ou des zones		
COS	CUS	SPSA
		SPSA
CSS	DL	SPSA
		SPSA

Zones superposées



 Zones soumises à un plan d'aménagement particulier "nouveau quartier"

 Zones d'aménagement différé


Zone de servitude urbanisation:


-  Zone de servitude urbanisation «Cours d'eau»
-  Zone de servitude urbanisation «Coulee verte»
-  Zone de servitude urbanisation «Intégration paysagère»

Zone de servitude «couloirs et espaces réservés»:






-  Couloir pour projets de mobilité douce
-  Couloir pour projets routiers ou ferroviaires

Zones de risques naturels prévisibles:





-  Zone de risque d'éboulement ou de glissement

 Zone de bruit (© Administration de l'environnement, 2016)





Secteur et éléments protégés d'intérêt communal:

-  Secteur protégé de type "environnement construit"
-  Construction à conserver
-  Petit patrimoine à conserver
-  Alignement d'une construction existante à préserver
-  Gabarit d'une construction existante à préserver





Zones ou espaces définis en exécution de disposition spécifiques relatives:

-  à la protection de la nature et des ressources naturelles
-  à l'aménagement du territoire
-  à la gestion de l'eau
-  à la protection des sites et monuments







Indication à titre indicatif et non-exhaustif:

-  PAP dûment approuvé ou en cours de procédure
-  Habitat d'espèces art. 21 Loi du 18 juillet 2018 concernant la protection de la nature et des ressources naturelles
-  Zones de protection Natura 2000
-  Démarcation des zones spécifiques BEP

Plan d'occupation du sol "Aéroport et environs" (version modifiée par RGD 10 août 2018):

-  Périmètre du POS
-  Zone d'espace vert (EV)
-  Zone de bâtiments et équipements publics d'un à plusieurs étages
-  Zone rurale (RUR)

Fond de Plan (PCN 12.03.2018):

-  Parcelle
-  Bâtiment existant
-  Limite communale
-  Cours d'eau (BD...TC 2008)
-  Bâtiment ajouté (photo aérienne 2017)
-  Bâtiment démolli (photo aérienne 2017)

INDICE	DATE	COMMENTAIRES
A	08.11.2018	Modifications selon la séance du conseil communal du 07 novembre 2018
B	07.06.2019	Propositions de modifications pour le vote du conseil communal selon les avis et résolutions
C		
D		
E		
F		
G		