




Légende du plan d'aménagement particulier «quartier existant»

Délimitation du PAP et des zones du PAG:



-  Délimitation du PAP
-  Délimitation des différentes zones du PAG
-  Délimitation de la densité dans les différentes zones


Nombre de niveaux et de logements par immeuble:


- I, II, III,... nombre de niveaux pleins
- L1, L4, L6,... nombre de logements


Secteurs et éléments protégés d'intérêt communal:


Secteur protégé:


-  «Aal Schëtter»
-  «Schrassig»


 Construction à conserver

 Petit patrimoine à conserver


 Alignement d'une construction existante à préserver

 Gabarit d'une construction existante à conserver

 Murets à sauvegarder

 Arbre à moyenne ou haute tige à conserver

Zones ou espaces définis en exécution de dispositions spécifiques relatives:

-  à la protection des sites et monuments nationaux



MAÎTRE DE L'OUVRAGE
COMMUNE DE SCHUTTRANGE

Schëtter



PROJET

PLAN D'AMÉNAGEMENT PARTICULIER "QUARTIER EXISTANT"

PLAN

Partie Est - Uebersyren

BUREAU D'ÉTUDES

zilmplan s.à r.l.

Urbanisme & Aménagement du Territoire

83, Parc d'Activités Capellen
L-13188 Capellen
Tél.: +352 (0) 2 49 15 10
info@zilmplan.lu
www.zilmplan.lu





DESIGNÉ PAR AGR		FORMAT DIN-A0 (841 x 1189 mm)
VÉRIFIÉ PAR HNS	ÉCHELLE 1:1.000	
DATE 20.06.2019		
FICHEUR 2/Schuttringen/PAG 2011/PAP_QE_01_Plan PDF		
PLAN N° 20140510-ZP_SCHU_PLN_QE_05		

FOND DE PLAN

© BUREAU GALLIEN, IMPRESSIONS SAÏ & C°/COTON DÉPOSÉ DÉCLINÉ DE LIÉGEOISES
SAÏ ET ÉDITIONS J. VAN DER VLIET

